

Филиал публично-правовой компании "Роскадастр" по Ростовской области
полное наименование органа регистрации прав
Выписка из Единого государственного реестра недвижимости об объекте недвижимости


Сведения о характеристиках объекта недвижимости

На основании запроса от 13.09.2024, поступившего на рассмотрение 13.09.2024, сообщаем, что согласно записям Единого государственного реестра недвижимости:

Раздел 1 Лист 1

Помещение		
вид объекта недвижимости		
Лист № 1 раздела 1	Всего листов раздела 1: 2	Всего листов выписки: 4
13.09.2024г. № КУВИ-001/2024-230361098		
Кадастровый номер:	61:11:0010101:10280	
Номер кадастрового квартала:	61:11:0010101	
Дата присвоения кадастрового номера:	22.05.2023	

Ранее присвоенный государственный учетный номер:	данные отсутствуют
Адрес:	Ростовская область, Заветинский район, с. Заветное, ул. Ломоносова, д. 136-а, помещение 1
Площадь:	45,8
Назначение:	Нежилое
Наименование:	Помещение
Номер, тип этажа, на котором расположено помещение, машино-место	Этаж № 1
Вид жилого помещения:	данные отсутствуют
Кадастровая стоимость, руб.:	104409,8
Кадастровые номера иных объектов недвижимости, в пределах которых расположен объект недвижимости:	61:11:0010101:9687
Кадастровые номера объектов недвижимости, из которых образован объект недвижимости:	данные отсутствуют
Кадастровые номера образованных объектов недвижимости:	данные отсутствуют
Сведения о включении объекта недвижимости в состав предприятия как имущественного комплекса:	данные отсутствуют
Сведения о включении объекта недвижимости в состав единого недвижимого комплекса:	данные отсутствуют
Виды разрешенного использования:	данные отсутствуют
Сведения о включении объекта недвижимости в реестр объектов культурного наследия:	данные отсутствуют
Сведения о кадастровом инженере:	Паничкин Михаил Михайлович, СНИЛС 05274259965, договор на выполнение кадастровых работ от 12.04.2023 № 78, дата завершения кадастровых работ: 19.04.2023


ДОКУМЕНТ ПОДПИСАН
ЭЛЕКТРОННОЙ ПОДПИСЬЮ


Сертификат: 00990BDC181A023B64597E12379BFE630
Выдана: ФЕДЕРАЛЬНАЯ СЛУЖБА ГОСУДАРСТВЕННОЙ
РЕГИСТРАЦИИ, КАДАСТРА И КАРТОГРАФИИ
Действителен: с 02.08.2024 по 26.10.2025

инициалы, фамилия

ПОЛНОЕ НАИМЕНОВАНИЕ ДОЛЖНОСТИ

Выписка из Единого государственного реестра недвижимости об объекте недвижимости
Сведения о зарегистрированных правах

		Помещение	
		вид объекта недвижимости	
Лист № 1 раздела 2	Всего листов раздела 2: 1	Всего разделов: 3	Всего листов выписки: 4
13.09.2024г. № КУВИ-001/2024-230361098			
Кадастровый номер: 61:11:0010101:10280			
1	Правообладатель (правообладатели):	1.1	Муниципальное образование "Заветинское сельское поселение" Заветинского района Ростовской области
	Сведения о возможности предоставления третьим лицам персональных данных физического лица:	1.1.1	данные отсутствуют
2	Вид, номер, дата и время государственной регистрации права:	2.1	Собственность 61:11:0010101:10280-61/183/2023-1 22.05.2023 16:15:50
3	Сведения об осуществлении государственной регистрации сделки, права без необходимого в силу закона согласия третьего лица, органа:	3.1	данные отсутствуют
4	Ограничение прав и обременение объекта недвижимости:		не зарегистрировано
5	Договоры участия в долевом строительстве:		не зарегистрировано
6	Заявленные в судебном порядке права требования:		данные отсутствуют
7	Сведения о возможности предоставления третьим лицам персональных данных физического лица		данные отсутствуют
8	Сведения о возражении в отношении зарегистрированного права:		данные отсутствуют
9	Сведения о наличии решения об изъятии объекта недвижимости для государственных и муниципальных нужд:		данные отсутствуют
10	Сведения о невозможности государственной регистрации без личного участия правообладателя или его законного представителя:		данные отсутствуют
11	Правопритязания и сведения о наличии поступивших, но не рассмотренных заявлений о проведении государственной регистрации права (перехода, прекращения права), ограничения права или обременения объекта недвижимости, сделки в отношении объекта недвижимости:		отсутствуют


 ДОКУМЕНТ ПОДПИСАН
 ЭЛЕКТРОННОЙ ПОДПИСЬЮ
 Сертификат: 009f0bdc181a023b64597f1e2579bfb50
 Владелец: ФЕДЕРАЛЬНАЯ СЛУЖБА ГОСУДАРСТВЕННОЙ
 РЕГИСТРАЦИИ, КАДАСТРА И КАРТОГРАФИИ
 Действителен: с 02.08.2024 по 26.10.2025

ПОЛНОЕ НАИМЕНОВАНИЕ ДОЛЖНОСТИ		ИНИЦИАЛЫ, ФАМИЛИЯ	
-------------------------------	--	-------------------	--


Филиал публично-правовой компании "Роскадастр" по Ростовской области
полное наименование органа регистрации прав
Выписка из Единого государственного реестра недвижимости об объекте недвижимости

Сведения о характеристиках объекта недвижимости

На основании запроса от 13.09.2024, поступившего на рассмотрение 13.09.2024, сообщаем, что согласно записям Единого государственного реестра недвижимости:
Раздел 1 Лист 1

Помещение			
Вид объекта недвижимости			
Лист № 1 раздела 1	Всего листов раздела 1: 2	Всего разделов: 3	Всего листов выписки: 4
13.09.2024г. № КУВИ-001/2024-230360991	61:11:0010101:10281		
Кадастровый номер:	61:11:0010101		
Номер кадастрового квартала:	22.05.2023		
Дата присвоения кадастрового номера:			


Ранее присвоенный государственный учетный номер:	Данные отсутствуют
Адрес:	Ростовская область, Заветинский район, с. Заветное, ул. Ломоносова, д. 136-а, помещение 2
Площадь:	37,5
Назначение:	Нежилое
Наименование:	Помещение
Номер, тип этажа, на котором расположено помещение, машино-место	Этаж № 1
Вид жилого помещения:	данные отсутствуют
Кадастровая стоимость, руб.:	85488,38
Кадастровые номера иных объектов недвижимости, в пределах которых расположен объект недвижимости:	61:11:0010101:9687
Кадастровые номера объектов недвижимости, из которых образован объект недвижимости:	данные отсутствуют
Кадастровые номера образующих объектов недвижимости:	данные отсутствуют
Сведения о включении объекта недвижимости в состав предприятия как имущественного комплекса:	данные отсутствуют
Сведения о включении объекта недвижимости в состав единого недвижимого комплекса:	данные отсутствуют
Виды разрешенного использования:	данные отсутствуют
Сведения о включении объекта недвижимости в реестр объектов купюрного наследия:	данные отсутствуют
Сведения о кадастровом инженере:	Паничкин Михаил Михайлович, СНИЛС 05274259965, договор на выполнение кадастровых работ от 12.04.2023 № 79, дата завершения кадастровых работ: 19.04.2023

	ДОКУМЕНТ ПОДПИСАН
ЭЛЕКТРОННОЙ ПОДПИСЬЮ	
Сертификат: 009E0BD3181A023B64597F1E25708E9B50	
Выдана: ФЕДЕРАЛЬНАЯ СЛУЖБА ГОСУДАРСТВЕННОЙ РЕГИСТРАЦИИ, КАДАСТРА И КАРТОГРАФИИ	
Действителен: с 02.08.2024 по 26.10.2025	
ПОЛНОЕ НАИМЕНОВАНИЕ ДОЛЖНОСТИ	инициалы, фамилия

Выписка из Единого государственного реестра недвижимости об объекте недвижимости
Сведения о зарегистрированных правах

Помещение	
Лист № 1 раздела 2	Вид объекта недвижимости
13.09.2024г. № КУВИ-001/2024-230360991	Всего листов раздела 2: 1
Кадастровый номер: 61:11:0010101:10281	Всего разделов: 3
	Всего листов выписки: 4

1	Правообладатель (правообладатели):	1.1	Муниципальное образование "Заветинское сельское поселение" Заветинского района Ростовской области
	Сведения о возможности предоставления третьим лицам персональных данных физического лица:	1.1.1	данные отсутствуют
2	Вид, номер, дата и время государственной регистрации права:	2.1	Собственность 61:11:0010101:10281-61/183/2023-1 22.05.2023 16:15:50
3	Сведения об осуществлении государственной регистрации сделки, права без необходимого в силу закона согласия третьего лица, органа:	3.1	данные отсутствуют
4	Ограничение прав и обременение объекта недвижимости:		не зарегистрировано
5	Договоры участия в долевом строительстве:		не зарегистрировано
6	Заявленные в судебном порядке права требования:		данные отсутствуют
7	Сведения о возможности предоставления третьим лицам персональных данных физического лица		данные отсутствуют
8	Сведения о возражении в отношении зарегистрированного права:		данные отсутствуют
9	Сведения о наличии решения об изъятии объекта недвижимости для государственных и муниципальных нужд:		данные отсутствуют
10	Сведения о невозможности государственной регистрации без личного участия правообладателя или его законного представителя:		данные отсутствуют
11	Правопритязания и сведения о наличии поступивших, но не рассмотренных заявлений о проведении государственной регистрации права (перехода, прекращения права), ограничения права или обременения объекта недвижимости, сделки в отношении объекта недвижимости:		отсутствуют



ДОКУМЕНТ ПОДПИСАН
ЭЛЕКТРОННОЙ ПОДПИСЬЮ

Сертификат: 009f0bdc181a023b64597f1e2579b6eb50
Выдана: ФЕДЕРАЛЬНАЯ СЛУЖБА ГОСУДАРСТВЕННОЙ
РЕГИСТРАЦИИ, КАДАСТРА И КАРТОГРАФИИ
Действителен: с 02.08.2024 по 26.10.2025

ПОЛНОЕ НАИМЕНОВАНИЕ ДОЛЖНОСТИ	ИНЦИАЛЫ, ФАМИЛИЯ
-------------------------------	------------------

Фирмаг публично-правовой компани "Роскадастр" по Ростовской области
полное наименование органа регистрации прав
Выписка из Единого государственного реестра недвижимости об объекте недвижимости


Сведения о характеристиках объекта недвижимости

На основании запроса от 13.09.2024, поступившего на рассмотрение 13.09.2024, сообщаем, что согласно записям Единого государственного реестра недвижимости:

Раздел 1 Лист 1

Помещение		
Вид объекта недвижимости		
Лист № 1 раздела 1	Всего листов раздела 1: 2	Всего разделов: 3
13.09.2024г. № КУВИ-001/2024-230361119		Всего листов выписки: 4
Кадастровый номер:	61:11:0010101:10282	
Номер кадастрового квартала:	61:11:0010101	
Дата присвоения кадастрового номера:	22.05.2023	

Ранее присвоенный государственный учетный номер:	Данные отсутствуют
Адрес:	Ростовская область, Заветинский район, с. Заветное, ул. Ломоносова, д. 13б-а, помещение 3
Площадь:	18,9
Назначение:	Нежилое
Наименование:	Помещение
Номер, тип этажа, на котором расположено помещение, машино-место	Этаж № 1
Вид жилого помещения:	Данные отсутствуют
Кадастровая стоимость, руб.:	43086,14
Кадастровые номера иных объектов недвижимости, в пределах которых расположен объект недвижимости:	61:11:0010101:9687
Кадастровые номера объектов недвижимости, из которых образован объект недвижимости:	Данные отсутствуют
Кадастровые номера образованных объектов недвижимости:	Данные отсутствуют
Сведения о включении объекта недвижимости в состав предприятия как имущественного комплекса:	Данные отсутствуют
Сведения о включении объекта недвижимости в состав единого недвижимого комплекса:	Данные отсутствуют
Виды разрешенного использования:	Данные отсутствуют
Сведения о включении объекта недвижимости в реестр объектов культурного наследия:	Данные отсутствуют
Сведения о кадастровом инженере:	Паничкин Михаил Михайлович, СНИПС 05274259965, договор на выполнение кадастровых работ: 19.04.2023

	ДОКУМЕНТ ПОДПИСАН
ЭЛЕКТРОННОЙ ПОДПИСЬЮ	
Сертификат: 009F0BDC5181A023B64597E1E2379E6F30	
Выдано: ФЕДЕРАЛЬНАЯ СЛУЖБА ГОСУДАРСТВЕННОЙ РЕГИСТРАЦИИ, КАДАСТРА И КАРТОГРАФИИ	
Действителен: с 02.08.2024 по 26.10.2025	

ПОЛНОЕ НАИМЕНОВАНИЕ ДОЛЖНОСТИ

инициалы, фамилия

Филиал публично-правовой компании "Роскадастр" по Ростовской области
полное наименование органа регистрации прав
Выписка из Единого государственного реестра недвижимости об объекте недвижимости

Сведения о характеристиках объекта недвижимости


На основании запроса от 13.09.2024, поступившего на рассмотрение 13.09.2024, сообщаем, что согласно записям Единого государственного реестра недвижимости:

Раздел 1 Лист 1

Помещение			
вид объекта недвижимости			
Лист № 1 раздела 1	Всего листов раздела 1: 2	Всего разделов: 3	Всего листов выписки: 4
13.09.2024г. № КУВН-001/2024-230361019			
Кадастровый номер:	61:11:0010101:10293		
Номер кадастрового квартала:	61:11:0010101		
Дата присвоения кадастрового номера:	28.07.2023		

Ранее присвоенный государственный учетный номер:	Данные отсутствуют
Адрес:	Российская Федерация, Ростовская область, Заветинский район, с. Заветное, ул. Ломоносова, 136а, помещение 16
Площадь:	20,5
Назначение:	Нежилое
Наименование:	Помещение
Номер, тип этажа, на котором расположено помещение, машино-место	Этаж № 1
Вид жилого помещения:	Данные отсутствуют
Кадастровая стоимость, руб.:	62627,7
Кадастровые номера иных объектов недвижимости, в пределах которых расположен объект недвижимости:	61:11:0010101:9694
Кадастровые номера объектов недвижимости, из которых образован объект недвижимости:	Данные отсутствуют
Кадастровые номера образованных объектов недвижимости:	Данные отсутствуют
Сведения о включении объекта недвижимости в состав предприятия как имущественного комплекса:	Данные отсутствуют
Сведения о включении объекта недвижимости в состав единого недвижимого комплекса:	Данные отсутствуют
Виды разрешенного использования:	Данные отсутствуют
Сведения о включении объекта недвижимости в реестр объектов культурного наследия:	Данные отсутствуют

ПОЛНОЕ НАИМЕНОВАНИЕ ДОЛЖНОСТИ	
-------------------------------	--


	ДОКУМЕНТ ПОДПИСАН
Сертификат: 009f0bdc181a023b64597f1e2579b6b50	ЭЛЕКТРОННОЙ ПОДПИСЬЮ
Выдана: ФЕДЕРАЛЬНАЯ СЛУЖБА ГОСУДАРСТВЕННОЙ РЕГИСТРАЦИИ, КАДАСТРА И КАРТОГРАФИИ	
Действителен: с 02.08.2024 по 26.10.2025	

инициалы, фамилия

Выписка из Единого государственного реестра недвижимости об объекте недвижимости
Сведения о зарегистрированных правах

Раздел 2 Лист 3

Помещение	
вид объекта недвижимости	
Лист № 1 раздела 2	Всего листов раздела 2: 1
13.09.2024г. № КУВИ-001/2024-230361019	Всего разделов: 3
Кадастровый номер: 61:11:0010101:10293	
1	<p>Правообладатель (правообладатели): 1.1 Муниципальное образование "Заветинское сельское поселение" Заветинского района Ростовской области</p> <p>Сведения о возможности предоставления третьим лицам персональных данных физического лица: 1.1.1 данные отсутствуют</p> <p>2 Вид, номер, дата и время государственной регистрации права: 2.1 Собственность 61:11:0010101:10293-61/183/2023-1 28.07.2023 15:08:34</p> <p>3 Сведения об осуществлении государственной регистрации сделки, права без необходимого в силу закона согласия третьего лица, органа: 3.1 данные отсутствуют</p> <p>4 Ограничение прав и обременение объекта недвижимости: не зарегистрировано</p> <p>5 Договоры участия в долевом строительстве: не зарегистрировано</p> <p>6 Заявленные в судебном порядке права требования: данные отсутствуют</p> <p>7 Сведения о возможности предоставления третьим лицам персональных данных физического лица: данные отсутствуют</p> <p>8 Сведения о возражении в отношении зарегистрированного права: данные отсутствуют</p> <p>9 Сведения о наличии решения об изъятии объекта недвижимости для государственных и муниципальных нужд: данные отсутствуют</p> <p>10 Сведения о невозможности государственной регистрации без личного участия правообладателя или его законного представителя: данные отсутствуют</p> <p>11 Правопритязания и сведения о наличии поступивших, но не рассмотренных заявлений о проведении государственной регистрации права (перехода, прекращения права), ограничения права или обременения объекта недвижимости, сделки в отношении объекта недвижимости: отсутствуют</p>
Всего листов выписки: 4	


 ДОКУМЕНТ ПОДПИСАН
 ЭЛЕКТРОННОЙ ПОДПИСЬЮ
 Сертификат: 0096f0bdc181a023b64597f1e2579b6e50
 Владелец: ФЕДЕРАЛЬНАЯ СЛУЖБА ГОСУДАРСТВЕННОЙ
 РЕГИСТРАЦИИ, КАДАСТРА И КАРТОГРАФИИ
 Действителен с 02.08.2024 по 26.10.2025

Полное наименование должности

инициалы, фамилия


Филиал публично-правовой компании "Роскадастр" по Ростовской области
 полное наименование органа регистрации прав
Выписка из Единого государственного реестра недвижимости об объекте недвижимости

Сведения о характеристиках объекта недвижимости

На основании запроса от 13.09.2024, поступившего на рассмотрение 13.09.2024, сообщаем, что согласно записям Единого государственного реестра недвижимости: Раздел 1 Лист 1

Помещение	
Лист № 1 раздела 1	Вид объекта недвижимости
13.09.2024г. № КУВН-001/2024-230361046	Всего листов раздела 1: 2
Кадастровый номер:	Всего разделов: 3
Номер кадастрового квартала:	Всего листов выписки: 4
Дата присвоения кадастрового номера:	

Ранее присвоенный государственный учетный номер:	Данные отсутствуют
Адрес:	Российская Федерация, Ростовская область, муниципальный район Заветинский, сельское поселение Заветинское, с. Заветное, ул. Домоусова, 136а, помещение 2б
Площадь:	25,3
Назначение:	Нежилое
Наименование:	Помещение
Номер, тип этажа, на котором расположено помещение, машино-место	Этаж № 1
Вид жилого помещения:	Данные отсутствуют
Кадастровая стоимость, руб.:	77291,75
Кадастровые номера иных объектов недвижимости, в пределах которых расположен объект недвижимости:	61:11:0010101:9694
Кадастровые номера объектов недвижимости, из которых образован объект недвижимости:	Данные отсутствуют
Кадастровые номера образованных объектов недвижимости:	Данные отсутствуют
Сведения о включении объекта недвижимости в состав предприятия как имущественного комплекса:	Данные отсутствуют
Сведения о включении объекта недвижимости в состав единого недвижимого комплекса:	Данные отсутствуют
Виды разрешенного использования:	Данные отсутствуют
Сведения о включении объекта недвижимости в реестр объектов культурного наследия:	Данные отсутствуют

 ДОКУМЕНТ ПОДПИСАН ЭЛЕКТРОННОЙ ПОДПИСЬЮ	Инициалы, фамилия
Сертификат: 009F0BDC181A023B6497E1E379AEEB50 Видосigner: ФЕДЕРАЛЬНАЯ СЛУЖБА ГОСУДАРСТВЕННОЙ РЕГИСТРАЦИИ, КАДАСТРА И КАРТОГРАФИИ Действителен с: 02.08.2024 по 26.10.2025	
Полное наименование должности	

Филиал публично-правовой компании "Роскадастр" по Ростовской области
полное наименование органа регистрации прав
Выписка из Единого государственного реестра недвижимости об объекте недвижимости

Сведения о характеристиках объекта недвижимости

На основании запроса от 13.09.2024, поступившего на рассмотрение 13.09.2024, сообщаем, что согласно записям Единого государственного реестра недвижимости:

Раздел 1 Лист 1

Помещение			
вид объекта недвижимости			
Лист № 1 раздела 1	Всего листов раздела 1: 2	Всего разделов: 3	Всего листов выписки: 4
13.09.2024г. № КУВН-001/2024-230361069			
Кадастровый номер:	61:11:0010101:10296		
Номер кадастрового квартала:	61:11:0010101		
Дата присвоения кадастрового номера:	28.07.2023		

Ранее присвоенный государственный учетный номер:	Данные отсутствуют		
Адрес:	Российская Федерация, Ростовская область, муниципальный район Заветинский, сельское поселение Заветинское, с. Заветное, ул. Ломоносова, 136а, помещение 3б		
Площадь:	24,5		
Назначение:	Нежилое		
Наименование:	Помещение		
Номер, тип этажа, на котором расположено помещение, машино-место	Этаж № 1		
Вид жилого помещения:	Данные отсутствуют		
Кадастровая стоимость, руб.:	74847,75		
Кадастровые номера иных объектов недвижимости, в пределах которых расположен объект недвижимости:	61:11:0010101:9694		
Кадастровые номера объектов недвижимости, из которых образован объект недвижимости:	Данные отсутствуют		
Кадастровые номера образованных объектов недвижимости:	Данные отсутствуют		
Сведения о включении объекта недвижимости в состав предприятия как имущественного комплекса:	Данные отсутствуют		
Сведения о включении объекта недвижимости в состав единого недвижимого комплекса:	Данные отсутствуют		
Виды разрешенного использования:	Данные отсутствуют		
Сведения о включении объекта недвижимости в реестр объектов культурного наследия:	Данные отсутствуют		




ДОКУМЕНТ ПОДПИСАН

ЭЛЕКТРОННОЙ ПОДПИСЬЮ

Сертификат: 009B0BD3181A023B64597E1E2579BFB50
Выдано: ФЕДЕРАЛЬНАЯ СЛУЖБА ГОСУДАРСТВЕННОЙ
РЕГИСТРАЦИИ, КАДАСТРА И КАРТОГРАФИИ
Действителен: с 02.08.2024 по 26.10.2025

инициалы, фамилия

Помещение		
вид объекта недвижимости		
Лист № 2 раздела 1	Всего листов раздела 1: 2	Всего разделов: 3
13.09.2024г. № КУВИ-001/2024-230361069		Всего листов выписки: 4
Кадастровый номер: 61:11:0010101:10296		
Сведения о кадастровом инженере: Паничкин Михаил Михайлович, СНИЛС 05274259965, договор на выполнение кадастровых работ от 07.07.2023 № 163, дата завершения кадастровых работ: 17.07.2023		
Сведения об отнесении жилого помещения к определенному виду жилых помещений специализированного жилищного фонда, к жилью помещений наемного дома социального использования или наемного дома коммерческого использования:	данные отсутствуют	
Статус записи об объекте недвижимости:	Сведения об объекте недвижимости имеют статус "актуальные"	
Особые отметки:	Сведения, необходимые для заполнения раздела: 9 – Сведения о части (частях) помещения, отсутствующие.	
Получатель выписки:	Ливенская Татьяна Юрьевна, действующий(ая) на основании документа "" АДМИНИСТРАЦИЯ ЗАВЕТИНСКОГО СЕЛЬСКОГО ПОСЕЛЕНИЯ	

	ДОКУМЕНТ ПОДПИСАН
	ЭЛЕКТРОННОЙ ПОДПИСЬЮ
Сертификат: 009f0bdc181a023b64597f1e2579b6f50	Инициалы, фамилия
Владелец: ФЕДЕРАЛЬНАЯ СЛУЖБА ГОСУДАРСТВЕННОЙ РЕГИСТРАЦИИ, КАДАСТРА И КАРТОГРАФИИ	
Действителен: с 02.08.2024 по 26.10.2025	


ПОЛНОЕ НАИМЕНОВАНИЕ ДОЛЖНОСТИ

Выписка из Единого государственного реестра недвижимости об объекте недвижимости
Сведения о зарегистрированных правах

Помещение	
Лист № 1 раздела 2	Всего листов раздела 2: 1
Всего листов выписки: 4	Всего разделов: 3
13.09.2024г. № КУВИ-001/2024-230361069	
Кадастровый номер:	61:11:0010101:10296

1	Правообладатель (правообладатели):	1.1	Муниципальное образование "Заветинское сельское поселение" Заветинского района Ростовской области
	Сведения о возможности предоставления третьим лицам персональных данных физического лица:	1.1.1	данные отсутствуют
2	Вид, номер, дата и время государственной регистрации права:	2.1	Собственность 61:11:0010101:10296-61/183/2023-1 28.07.2023 15:08:34
3	Сведения об осуществлении государственной регистрации сделки, права без необходимого в силу закона согласия третьего лица, органа:	3.1	данные отсутствуют
4	Ограничение прав и обременение объекта недвижимости:		не зарегистрировано
5	Договоры участия в долевом строительстве:		не зарегистрировано
6	Заявленные в судебном порядке права требования:		данные отсутствуют
7	Сведения о возможности предоставления третьим лицам персональных данных физического лица		данные отсутствуют
8	Сведения о возращении в отношении зарегистрированного права:		данные отсутствуют
9	Сведения о наличии решения об изъятии объекта недвижимости для государственных и муниципальных нужд:		данные отсутствуют
10	Сведения о невозможности государственной регистрации без личного участия правообладателя или его законного представителя:		данные отсутствуют
11	Правопритязания и сведения о наличии поступивших, но не рассмотренных заявлений о проведении государственной регистрации права (перехода, прекращения права), ограничения права или обременения объекта недвижимости, сделки в отношении объекта недвижимости:		отсутствуют

ПОЛНОЕ НАИМЕНОВАНИЕ ДОЛЖНОСТИ	
-------------------------------	--



 ДОКУМЕНТ ПОДПИСАН
 ЭЛЕКТРОННОЙ ПОДПИСЬЮ
 Сертификат: 009f0bdc181a023b64597f1e2579e6b950
 Владелец: ФЕДЕРАЛЬНАЯ СЛУЖБА ГОСУДАРСТВЕННОЙ
 РЕГИСТРАЦИИ, КАДАСТРА И КАРТОГРАФИИ
 Действителен с 02.08.2024 по 26.10.2025


инициалы, фамилия

Выписка из Единого государственного реестра недвижимости об объекте недвижимости
План расположения помещения, машино-места на этаже (плане этажа)

Помещение		
вид объекта недвижимости		
Лист № 1 раздела 8	Всего листов раздела 8: 1	Всего разделов: 3
13.09.2024г. № КУВИ-001/2024-230361069		Всего листов выписки: 4
Кадастровый номер: 61:11:0010101:10296		Номер этажа (этажей): 1



Масштаб 1:100

	
ДОКУМЕНТ ПОДПИСАН ЭЛЕКТРОННОЙ ПОДПИСЬЮ	
Сертификат: 0090F0D5C181A023B64597F1E2579BEF50	
Владелец: ФЕДЕРАЛЬНАЯ СЛУЖБА ГОСУДАРСТВЕННОЙ РЕГИСТРАЦИИ, КАДАСТРА И КАРТОГРАФИИ	
Действителен: с 02.08.2024, по 26.10.2025	
ПОЛНОЕ НАИМЕНОВАНИЕ ДОЛЖНОСТИ	
Инициалы, фамилия	

Филиал публично-правовой компании "Роскадастр" по Ростовской области
полное наименование органа регистрации прав
Выписка из Единого государственного реестра недвижимости об объекте недвижимости


Сведения о характеристиках объекта недвижимости

На основании запроса от 13.09.2024, поступившего на рассмотрение 13.09.2024, сообщаем, что согласно записям Единого государственного реестра недвижимости:

Раздел 1 Лист 1

Помещение			
вид объекта недвижимости			
Лист № 1 раздела 1	Всего листов раздела 1: 2	Всего разделов: 3	Всего листов выписки: 4
13.09.2024г. № КУВИ-001/2024-230360997			
Кадастровый номер:	61:11:0010101:10294		
Номер кадастрового квартала:	61:11:0010101		
Дата присвоения кадастрового номера:	28.07.2023		


Ранее приобретенный государственный учетный номер:	Данные отсутствуют
Адрес:	Российская Федерация, Ростовская область, Заветинский район, с. Заветное, ул. Ломоносова, 136а, Помещение 40
Площадь:	25.8
Назначение:	Нежилое
Наименование:	Помещение
Номер, тип этажа, на котором расположено помещение, машино-место	Этаж № 1
Вид жилого помещения:	Данные отсутствуют
Кадастровая стоимость, руб.:	78819,26
Кадастровые номера иных объектов недвижимости, в пределах которых расположен объект недвижимости:	61:11:0010101:9694
Кадастровые номера объектов недвижимости, из которых образован объект недвижимости:	Данные отсутствуют
Кадастровые номера образованных объектов недвижимости:	Данные отсутствуют
Сведения о включении объекта недвижимости в состав предприятия как имущественного комплекса:	Данные отсутствуют
Сведения о включении объекта недвижимости в состав единого недвижимого комплекса:	Данные отсутствуют
Виды разрешенного использования:	Данные отсутствуют
Сведения о включении объекта недвижимости в реестр объектов культурного наследия:	Данные отсутствуют

	ДОКУМЕНТ ПОДПИСАН ЭЛЕКТРОННОЙ ПОДПИСЬЮ
Сертификат: 00960BDС181A023Be44597E1E2579BEB50	
Выдатель: ФЕДЕРАЛЬНАЯ СЛУЖБА ГОСУДАРСТВЕННОЙ РЕГИСТРАЦИИ, КАДАСТРА И КАРТОГРАФИИ	
Действителен: с 02.08.2024 по 26.10.2025	
ПОЛНОЕ НАИМЕНОВАНИЕ ДОЛЖНОСТИ	ИНИЦИАЛЫ, ФАМИЛИЯ

Помещение	
Лист № 1 раздела 2	Вид объекта недвижимости
13.09.2024г. № КУВИ-001/2024-230360997	Всего листов раздела 2: 1
Кадастровый номер: 61:11:0010101:10294	Всего разделов: 3
	Всего листов выписки: 4

1	Правообладатель (правообладатели):	1.1	Муниципальное образование "Заветинское сельское поселение" Заветинского района Ростовской области
	Сведения о возможности предоставления третьим лицам персональных данных физического лица:	1.1.1	данные отсутствуют
2	Вид, номер, дата и время государственной регистрации права:	2.1	Собственность 61:11:0010101:10294-61/183/2023-1 28.07.2023 15:08:34
3	Сведения об осуществлении государственной регистрации сделки, права без необходимого в силу закона согласия третьего лица, органа:	3.1	данные отсутствуют
4	Ограничение прав и обременение объекта недвижимости:		не зарегистрировано
5	Договоры участия в долевом строительстве:		не зарегистрировано
6	Заявления в судебном порядке права требования:		данные отсутствуют
7	Сведения о возможности предоставления третьим лицам персональных данных физического лица		данные отсутствуют
8	Сведения о возращении в отношении зарегистрированного права:		данные отсутствуют
9	Сведения о наличии решения об изъятии объекта недвижимости для государственных и муниципальных нужд:		данные отсутствуют
10	Сведения о невозможности государственной регистрации без личного участия правообладателя или его законного представителя:		данные отсутствуют
11	Правопритязания и сведения о наличии поступивших, но не рассмотренных заявлений о проведении государственной регистрации права (перехода, прекращения права), ограничения права или обременения объекта недвижимости, сделки в отношении объекта недвижимости:		отсутствуют

полное наименование должности



ДОКУМЕНТ ПОДПИСАН
ЭЛЕКТРОННОЙ ПОДПИСЬЮ

Сертификат: 009f0bdc181a023b64597e1e2579bef50
Владелец: ФЕДЕРАЛЬНАЯ СЛУЖБА ГОСУДАРСТВЕННОЙ РЕГИСТРАЦИИ, КАДАСТРА И КАРТОГРАФИИ
Действителен с 02.08.2024 по 26.10.2025

инициалы, фамилия


Филиал публично-правовой компании "Роскадастр" по Ростовской области
полное наименование органа регистрации прав
Выписка из Единого государственного реестра недвижимости об объекте недвижимости

Сведения о характеристиках объекта недвижимости

На основании запроса от 13.09.2024, поступившего на рассмотрение 13.09.2024, сообщаем, что согласно записям Единого государственного реестра недвижимости: Раздел 1 Лист 1


Помещение			
вид объекта недвижимости			
Лист № 1 раздела 1	Всего листов раздела 1: 2	Всего разделов: 3	Всего листов выписки: 4
13.09.2024г. № КУВИ-001/2024-230360987	Кадастровый номер: 61:11:0010101:10295	Номер кадастрового квартала: 61:11:0010101	Дата присвоения кадастрового номера: 28.07.2023

Ранее присвоенный государственный учетный номер:	Данные отсутствуют
Адрес:	Российская Федерация, Ростовская область, муниципальный район Заветинский, сельское поселение Заветинское с. Заветное, ул. Ломоносова, 136а, помещение 5б:
Площадь:	24.7
Назначение:	Нежилое
Наименование:	Помещение
Номер, тип этажа, на котором расположено помещение, машино-место	Этаж № 1
Вид жилого помещения:	Данные отсутствуют
Кадастровая стоимость, руб.:	75458.75
Кадастровые номера иных объектов недвижимости, в пределах которых расположен объект недвижимости:	61:11:0010101:9694
Кадастровые номера объектов недвижимости, из которых образован объект недвижимости:	данные отсутствуют
Кадастровые номера образованных объектов недвижимости:	данные отсутствуют
Сведения о включении объекта недвижимости в состав предприятия как имущественного комплекса:	данные отсутствуют
Сведения о включении объекта недвижимости в состав недвижимого комплекса:	данные отсутствуют
Виды разрешенного использования:	данные отсутствуют
Сведения о включении объекта недвижимости в реестр объектов культурного наследия:	данные отсутствуют

	
ДОКУМЕНТ ПОДПИСАН	
ЭЛЕКТРОННОЙ ПОДПИСЬЮ	
Сертификат: 009F0BDC181A023B64597E1E2579BEF50	
Выдано: ФЕДЕРАЛЬНАЯ СЛУЖБА ГОСУДАРСТВЕННОЙ РЕГИСТРАЦИИ, КАДАСТРА И КАРТОГРАФИИ	
Действителен: с 02.08.2024 по 26.10.2025	
ПОЛНОЕ НАИМЕНОВАНИЕ ДОЛЖНОСТИ	инициалы, фамилия

Выписка из Единого государственного реестра недвижимости об объекте недвижимости
Сведения о зарегистрированных правах

Лист № 1 раздела 2		Помещение	
Лист № 1 раздела 2		вид объекта недвижимости	
Всего листов раздела 2: 1		Всего разделов: 3	
13.09.2024г. № КУВИ-001/2024-230360987		Всего листов выписки: 4	
Кадастровый номер: 61:11:0010101:10295			
1	Правообладатель (правообладатели):	1.1	Муниципальное образование "Заветинское сельское поселение" Заветинского района Ростовской области
	Сведения о возможности предоставления третьим лицам персональных данных физического лица:	1.1.1	данные отсутствуют
2	Вид, номер, дата и время государственной регистрации права:	2.1	Собственность 61:11:0010101:10295-61/183/2023-1 28.07.2023 15:08:34
3	Сведения об осуществлении государственной регистрации сделки, права без необходимого в силу закона согласия третьего лица, органа:	3.1	данные отсутствуют
4	Ограничение прав и обременение объекта недвижимости:		не зарегистрировано
5	Договоры участия в долевом строительстве:		не зарегистрировано
6	Заявленные в судебном порядке права требования:		данные отсутствуют
7	Сведения о возможности предоставления третьим лицам персональных данных физического лица		данные отсутствуют
8	Сведения о возражении в отношении зарегистрированного права:		данные отсутствуют
9	Сведения о наличии решения об изъятии объекта недвижимости для государственных и муниципальных нужд:		данные отсутствуют
10	Сведения о невозможности государственной регистрации без личного участия правообладателя или его законного представителя:		данные отсутствуют
11	Правопритязания и сведения о наличии поступивших, но не рассмотренных заявлений о проведении государственной регистрации права (перехода, прекращения права), ограничения права или обременения объекта недвижимости, сделки в отношении объекта недвижимости:		отсутствуют


 ДОКУМЕНТ ПОДПИСАН
 ЭЛЕКТРОННОЙ ПОДПИСЬЮ
 Сертификат: 009f0bdc181a023b64597f1e2579befb50
 Владелец: ФЕДЕРАЛЬНАЯ СЛУЖБА ГОСУДАРСТВЕННОЙ
 РЕГИСТРАЦИИ, КАДАСТРА И КАРТОГРАФИИ
 Действителен: с 02.08.2024 по 26.10.2025

ПОЛНОЕ НАИМЕНОВАНИЕ ДОЛЖНОСТИ

ИНИЦИАЛЫ, ФАМИЛИЯ

Филиал публично-правовой компании "Роскадастр" по Ростовской области
полное наименование органа регистрации прав
Выписка из Единого государственного реестра недвижимости об объекте недвижимости


Сведения о характеристиках объекта недвижимости

На основании запроса от 13.09.2024, поступившего на рассмотрение 13.09.2024, сообщаем, что согласно записям Единого государственного реестра недвижимости:

Раздел 1 Лист 1

Земельный участок		
Вид объекта недвижимости		
Лист № 1 раздела 1	Всего листов раздела 1: 3	Всего разделов: 5
13.09.2024г. № КУВИ-001/2024-230361129		Всего листов выписки: 8
Кадастровый номер:	61:11:0010101:10211	
Номер кадастрового квартала:	61:11:0010101	
Дата присвоения кадастрового номера:	21.11.2022	

Ранее присвоенный государственный учетный номер:	данные отсутствуют
Адрес:	Российская Федерация, Ростовская область, Заветинский район, Заветинское сельское поселение, с. Заветное, ул. Ломоносова, 136а
Площадь:	1240 +/- 12
Кадастровая стоимость, руб.:	491151,6
Кадастровые номера расположенных в пределах земельного участка объектов недвижимости:	61:11:0010101:9687, 61:11:0010101:9694
Кадастровые номера объектов недвижимости, из которых образован объект недвижимости:	данные отсутствуют
Кадастровые номера образованных объектов недвижимости:	данные отсутствуют
Категория земель:	Земли населенных пунктов
Виды разрешенного использования:	Объекты гаражного назначения
Сведения о кадастровом инженере:	Лищенко Ольга Сергеевна, СНИЛС 145-842-855 90, договор на выполнение кадастровых работ от 01.11.2022 № 1277, дата завершения кадастровых работ: 14.11.2022
Сведения о лесах, водных объектах и об иных природных объектах, расположенных в пределах земельного участка:	данные отсутствуют
Сведения о том, что земельный участок полностью расположен в границах зоны с особыми условиями использования территории, территории объекта культурного наследия, публичного сервитута:	данные отсутствуют


	ДОКУМЕНТ ПОДПИСАН
ЭЛЕКТРОННОЙ ПОДПИСЬЮ	
Сертификат: 009F0B0C181A023B64597E1E2579BEF50	
Выдана: ФЕДЕРАЛЬНАЯ СЛУЖБА ГОСУДАРСТВЕННОЙ РЕГИСТРАЦИИ, КАДАСТРА И КАРТОГРАФИИ	
Действителен: с 02.08.2024 по 26.10.2025	
ПОЛНОЕ НАИМЕНОВАНИЕ ДОЛЖНОСТИ	Инициалы, фамилия

Земельный участок	
вид объекта недвижимости	
Лист № 2 раздела 1	Всего листов раздела 1: 3
13.09.2024г. № КУВИ-001/2024-230361129	Всего разделов: 5
Кадастровый номер: 61:11:0010101:10211	
Всего листов выписки: 8	
Сведения о том, что земельный участок расположен в границах особой экономической зоны, территории опережающего развития, зоны территориального развития в Российской Федерации, игорной зоны:	данные отсутствуют
Сведения о том, что земельный участок расположен в границах особо охраняемой природной территории, Байкальской природной территории и ее экологических зон, лесопарковым зеленом поясе, охотничьего угодья, лесничества:	данные отсутствуют
Сведения о расположении земельного участка и (или) расположенного на нем объекта недвижимости в границах территории, в отношении которой принято решение о резервировании земель для государственных или муниципальных нужд:	данные отсутствуют
Сведения о результатах проведения государственного земельного надзора:	данные отсутствуют
Сведения о расположении земельного участка в границах территории, в отношении которой утвержден проект межевания территории:	данные отсутствуют
Условный номер земельного участка:	данные отсутствуют
Сведения о принятии акта и (или) заключении договора, предусматривающих предоставление в соответствии с земельным законодательством исполнительным органом государственного органа власти или органом местного самоуправления, находящегося в государственной или муниципальной собственности земельного участка для строительства наемного дома социального использования или наемного дома коммерческого использования:	данные отсутствуют
Сведения о том, что земельный участок или земельные участки образованы на основании решения об изъятии земельного участка и (или) расположенного на нем объекта недвижимости для государственных или муниципальных нужд:	данные отсутствуют
Сведения о том, что земельный участок образован из земель или земельного участка, государственная собственность на которые не разграничена:	Земельный участок образован из земель или земельного участка, государственная собственность на которые не разграничена. В соответствии с Федеральным законом от 25 октября 2001 г. № 137-ФЗ "О введении в действие Земельного кодекса Российской Федерации" орган Администрации Заветинского района уполномочен на распоряжение таким земельным участком.

ДОКУМЕНТ ПОДПИСАН	
ЭЛЕКТРОННОЙ ПОДПИСЬЮ	
Сертификат: 00969BDDC181A023B64597F1E2579BEFB30	
Владелец: ФЕДЕРАЛЬНАЯ СЛУЖБА ГОСУДАРСТВЕННОЙ	
РЕГИСТРАЦИИ, КАДАСТРА И КАРТОГРАФИИ	
Действителен: с 02.08.2024 по 26.10.2025	
ПОЛНОЕ НАИМЕНОВАНИЕ ДОЛЖНОСТИ	
ИНИЦИАЛЫ, ФАМИЛИЯ	

Земельный участок	
вид объекта недвижимости	
Лист № 3 раздела 1	Всего листов раздела 1: 3
	Всего разделов: 5
13.09.2024г. № КУВИ-001/2024-230361129	Всего листов выписки: 8
Кадастровый номер:	61:11:0010101:10211
Сведения о наличии земельного спора о местоположении границ земельных участков:	данные отсутствуют
Статус записи об объекте недвижимости:	Сведения об объекте недвижимости имеют статус "актуальные"
Особые отметки:	Земельный участок подлежит снятию с государственного кадастрового учета по истечении пяти лет со дня его государственного кадастрового учета, если на него не будут зарегистрированы права. Сведения, необходимые для заполнения раздела: 4 - Сведения о частях земельного участка, отсутствуют.
Получатель выписки:	Ливенская Татьяна Юрьевна, действующий(ая) на основании документа "" АДМИНИСТРАЦИЯ ЗАВЕТИНСКОГО СЕЛЬСКОГО ПОСЕЛЕНИЯ

ПОЛНОЕ НАИМЕНОВАНИЕ ДОЛЖНОСТИ	
-------------------------------	--

	ДОКУМЕНТ ПОДПИСАН ЭЛЕКТРОННОЙ ПОДПИСЬЮ
Сертификат: 009F0BDC181A023B64597FE1E2579BEB50	
Владелец: ФЕДЕРАЛЬНАЯ СЛУЖБА ГОСУДАРСТВЕННОЙ РЕГИСТРАЦИИ, КАДАСТРА И КАРТОГРАФИИ	
Действителен: с 02.08.2024 по 26.10.2025	

Инициалы, фамилия

Выписка из Единого государственного реестра недвижимости об объекте недвижимости
Сведения о зарегистрированных правах

Раздел 2 Лист 4

Лист № 1 раздела 2		Земельный участок	
Всего листов раздела 2: 2		вид объекта недвижимости	
13.09.2024г. № КУВИ-001/2024-230361129		Всего разделов: 5	
Кадастровый номер:		Всего листов выписки: 8	
		61:11:0010101:10211	
1	Правообладатель (правообладатели):	1.1	Муниципальное образование "Заветинское сельское поселение" Заветинского района Ростовской области
	Сведения о возможности предоставления третьим лицам персональных данных физического лица:	1.1.1	данные отсутствуют
2	Вид, номер, дата и время государственной регистрации права:	2.1	Собственность 61:11:0010101:10211-61/196/2022-1 24.11.2022 12:24:05
3	Сведения об осуществлении государственной регистрации сделки, права без необходимого в силу закона согласия третьего лица, органа:	3.1	данные отсутствуют
4	Ограничение прав и обременение объекта недвижимости:		не зарегистрировано
5	Договоры участия в долевом строительстве:		не зарегистрировано
6	Заявленные в судебном порядке права требования:		данные отсутствуют
7	Сведения о возможности предоставления третьим лицам персональных данных физического лица		данные отсутствуют
8	Сведения о возражении в отношении зарегистрированного права:		данные отсутствуют
9	Сведения о наличии решения об изъятии объекта недвижимости для государственных и муниципальных нужд:		данные отсутствуют
10	Сведения о невозможности государственной регистрации без личного участия правообладателя или его законного представителя:		данные отсутствуют
11	Правапритязания и сведения о наличии поступивших, но не рассмотренных заявлений о проведении государственной регистрации права (перехода, прекращения права), ограничения права или обременения объекта недвижимости, сделки в отношении объекта недвижимости:		отсутствуют

ПОЛНОЕ НАИМЕНОВАНИЕ ДОЛЖНОСТИ

ДОКУМЕНТ ПОДПИСАН ЭЛЕКТРОННОЙ ПОДПИСЬЮ

Сертификат: 009f0bdc181a023b04597f1e2579eef50

Выдана: ФЕДЕРАЛЬНАЯ СЛУЖБА ГОСУДАРСТВЕННОЙ РЕГИСТРАЦИИ, КАДАСТРА И КАРТОГРАФИИ

Действителен с 02.08.2024 по 26.10.2025

инициалы, фамилия


Земельный участок
вид объекта недвижимости

Лист № 2 раздела 2 Всего листов раздела 2: 2 Всего разделов: 5 Всего листов выписки: 8

13.09.2024г. № КУВИ-001/2024-230361129

Кадастровый номер: 61:11:0010101:10211

11	Сведения о невозможности государственной регистрации перехода, прекращения, ограничения права на земельный участок из земель сельскохозяйственного назначения:	данные отсутствуют
----	--	--------------------

	ДОКУМЕНТ ПОДПИСАН
	ЭЛЕКТРОННОЙ ПОДПИСЬЮ
	Сертификат: 009f0bdc181a023b64597e1e279bfff50
	Выдана: ФЕДЕРАЛЬНАЯ СЛУЖБА ГОСУДАРСТВЕННОЙ РЕГИСТРАЦИИ, КАДАСТРА И КАРТОГРАФИИ
	Действителен: с 02.08.2024 по 26.10.2025

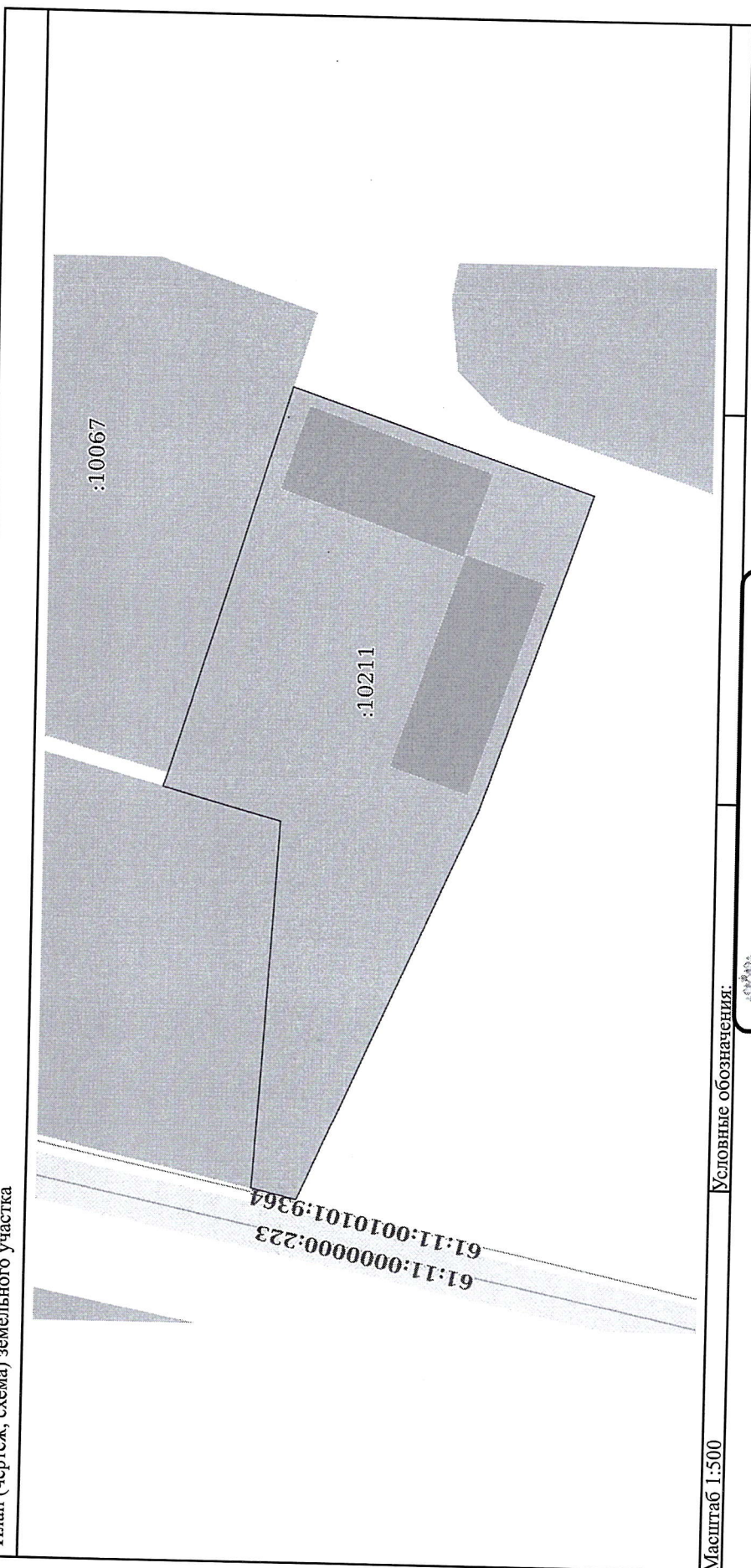
ПОЛНОЕ НАИМЕНОВАНИЕ ДОЛЖНОСТИ

ИНИЦИАЛЫ, ФАМИЛИЯ

Выписка из Единого государственного реестра недвижимости об объекте недвижимости
Описание местоположения земельного участка

Земельный участок			
вид объекта недвижимости			
Лист № 1 раздела 3	Всего листов раздела 3: 1	Всего разделов: 5	Всего листов выписки: 8
13.09.2024г. № КУВИ-001/2024-230361129			
Кадастровый номер: 61:11:0010101:10211			

План (чертеж, схема) земельного участка



Масштаб 1:500

Условные обозначения:

	ДОКУМЕНТ ПОДПИСАН
	ЭЛЕКТРОННОЙ ПОДПИСЬЮ
Сертификат: 009f0bdc181a023b64597f1e2379bfb50	
Владелец: ФЕДЕРАЛЬНАЯ СЛУЖБА ГОСУДАРСТВЕННОЙ РЕГИСТРАЦИИ, КАДАСТРА И КАРТОГРАФИИ	
Действителен: с 02.08.2024 по 26.10.2025	

ПОЛНОЕ НАИМЕНОВАНИЕ ДОЛЖНОСТИ


ИНИЦИАЛЫ, ФАМИЛИЯ

Выписка из Единого государственного реестра недвижимости об объекте недвижимости
 Описание местоположения земельного участка

Земельный участок	
Вид объекта недвижимости	
Лист № 1 раздела 3.1	Всего листов раздела 3.1: 1
Всего разделов: 5	
Всего листов выписки: 8	
13.09.2024г. № КУВИ-001/2024-230361129	
Кадастровый номер:	61:11:0010101:10211

№ п/п	Номер точки		Дирекционный угол	Горизонтальное проложение, м	Описание местоположения на местности	Кадастровые номера смежных участков	Сведения об адресах правообладателей смежных земельных участков
	начальн ая	конечн ая					
1	2	3	4	5	6	7	8
1	1.1.1	1.1.2	13°26,8'	4	данные отсутствуют	данные отсутствуют	данные отсутствуют
2	1.1.2	1.1.3	93°26,0'	31,57	данные отсутствуют	61:11:0010101:1386	Россия, Ростовская область, район. Заветинский, с. Заветное, ул. Ломоносова, д. 134
3	1.1.3	1.1.4	15°7,6'	10,58	данные отсутствуют	61:11:0010101:1386	Россия, Ростовская область, район. Заветинский, с. Заветное, ул. Ломоносова, д. 134
4	1.1.4	1.1.5	109°35,5'	1,25	данные отсутствуют	данные отсутствуют	данные отсутствуют
5	1.1.5	1.1.6	107°9,2'	34,62	данные отсутствуют	61:11:0010101:10067	andrei170kv@mail.ru
6	1.1.6	1.1.7	198°30,8'	27,49	данные отсутствуют	данные отсутствуют	данные отсутствуют
7	1.1.7	1.1.8	289°6,0'	28,6	данные отсутствуют	данные отсутствуют	данные отсутствуют
8	1.1.8	1.1.1	294°10,7'	36,94	данные отсутствуют	данные отсутствуют	данные отсутствуют

Описание местоположения границ земельного участка

 <p>ДОКУМЕНТ ПОДПИСАН ЭЛЕКТРОННОЙ ПОДПИСЬЮ</p>	
Сертификат: 009E0BD3181A023B64597E1E2578V8B250 Выдана: ФЕДЕРАЛЬНАЯ СЛУЖБА ГОСУДАРСТВЕННОЙ РЕГИСТРАЦИИ, КАДАСТРА И КАРТОГРАФИИ Действителен: с 02.08.2024 по 26.10.2025	
ПОЛНОЕ НАИМЕНОВАНИЕ ДОЛЖНОСТИ	ИНИЦИАЛЫ, ФАМИЛИЯ

Выписка из Единого государственного реестра недвижимости об объекте недвижимости
 Описание местоположения земельного участка

Земельный участок	
Лист № 1 раздела 3.2	Вид объекта недвижимости
13.09.2024г. № КУВИ-001/2024-230361129	Всего листов раздела 3.2: 1
Кадастровый номер: 61:11:0010101:10211	Всего разделов: 5
	Всего листов выписки: 8

Сведения о характерных точках границы земельного участка

Номер точки	Координаты, м		Средняя квадратичная погрешность определения координат характерных точек границ земельного участка, м
	X	Y	
1	409232.13	3294304.66	5
2	409236.02	3294305.59	0.1
3	409234.13	3294337.1	0.1
4	409244.34	3294339.86	0.1
5	409243.92	3294341.04	0.1
6	409233.71	3294374.12	0.1
7	409207.64	3294365.39	0.1
8	409217	3294338.36	0.1
1	409232.13	3294304.66	0.1

ДОКУМЕНТ ПОДПИСАН
 ЭЛЕКТРОННОЙ ПОДПИСЬЮ

Сертификат: 009f0bdc181a023b64597f1e2579b6f50
 Владелец: ФЕДЕРАЛЬНАЯ СЛУЖБА ГОСУДАРСТВЕННОЙ
 РЕГИСТРАЦИИ, КАДАСТРА И КАРТОГРАФИИ
 Действителен: с 02.08.2024 по 26.10.2025

ПОЛНОЕ НАИМЕНОВАНИЕ ДОЛЖНОСТИ

ИНИЦИАЛЫ, ФАМИЛИЯ